

















AZIONI STRATEGICHE INTEGRATE
Azione Bastia - ZONA INDUSTRIALE
Schema grafico

LEGENDA

Insedimenti

-  Ridefinizione morfologica e qualificazione formale dell'insediamento prevalentemente produttivo
-  Aree a servizi
-  Riqualificazione degli spazi pubblici e servizi
-  Riqualificazione edificato esistente per attività sostenibili connesse all'agricoltura
-  Ricofigurazione dei limiti delle aree esondabili
-  Ampliamento del polo fieristico
-  Caratterizzazione architettonica dei fronti della Strada Mercato
-  Centro fiera
-  Parco fluviale

Mobilità

-  Viabilità principale
-  Viabilità di progetto
-  Parcheggi esistenti
-  Spazi pubblici di riqualificazione prioritaria con realizzazione di nuovi percorsi ciclo-pedonali
-  Potenziamento del sottopassaggio
-  Sottopassi Esistenti
-  Sottopassi di Progetto

